

-Le projet ARRISKUA-
Comité de suivi/bilan 2019
et lancement 2020

-ARRISKUA programa-
Proiektuaren jarraipena
eta 2020-ko perspektibak

17 janvier 2019ko urtarrilaren 17a
Nekatoenea, Domaine d'Abbadia, Hendaye



Mugaz Haraindiko Baliabide Zentroa
Centre de Ressources Transfrontalier

LaRRETXEa

Larretxea, Centre Ressources de Territoire Transfrontalier
Mugaz gaindiko baliabide zentroa



*La Nouvelle-Aquitaine et l'Europe
agissent ensemble pour votre territoire*

ARRISKUA

LE PROGRAMME DE SENSIBILISATION ET DE GESTION DES RISQUES SUR LE LITTORAL BASQUE EUSKAL ITSASBAZTERRAREN SENTSIBILIZAZIOKO PROGRAMA



Alistair BROCKBANK
Chargé de projet

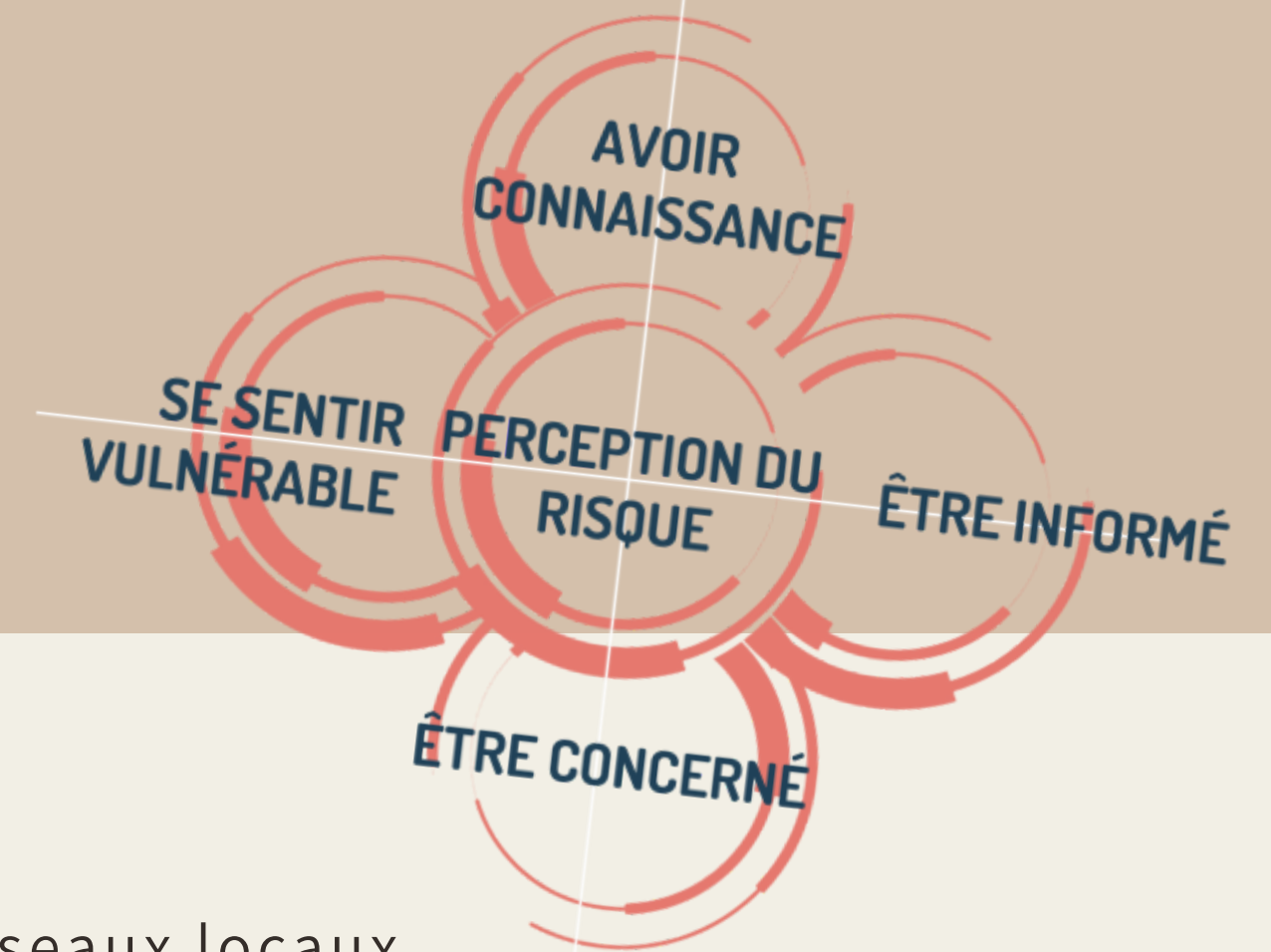


Laurence ELICETCHE
Chargée de mission



ARRISKUA

UNE RESPONSABILITÉ PARTAGÉE ERANTZUKIZUN PARTEKATUA



L'objectif du programme est :

- d'œuvrer au renforcement des connaissances et des réseaux locaux,
- de proposer une sensibilisation participative et engageante permettant le développement d'une culture de risque commune.

Programaren helburuak hauek dira :

- tokiko ezagutza eta sareak indartzea,
- arriskuaren kultura komunaren garapena ahalbideratuko duen sentsibilizazio parte-harzailea eta implikatzailea eskaintzea



Le littoral basque Ipar Euskal Herriko kostalde

Côte rocheuse de 40km

Paysages variés et riches

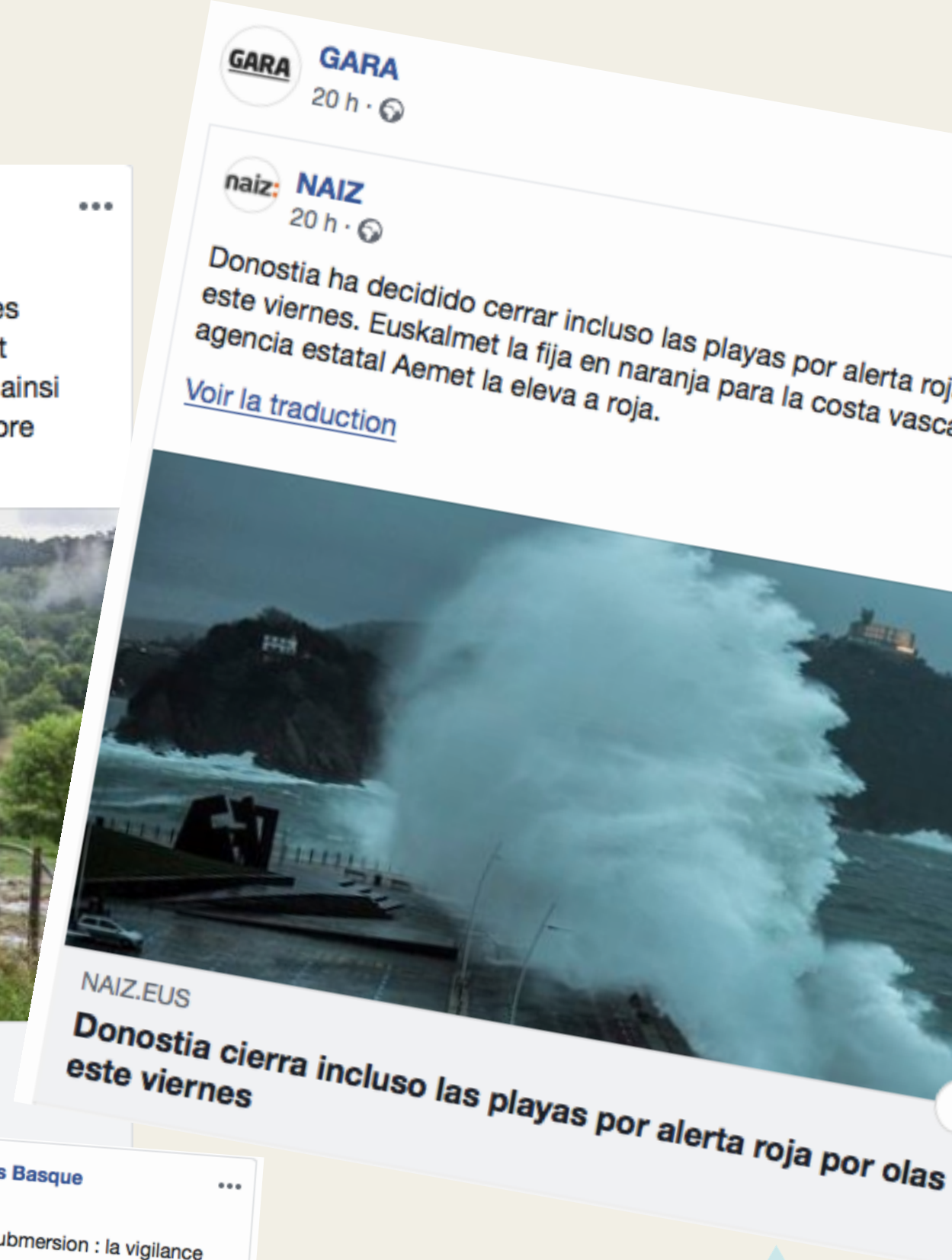

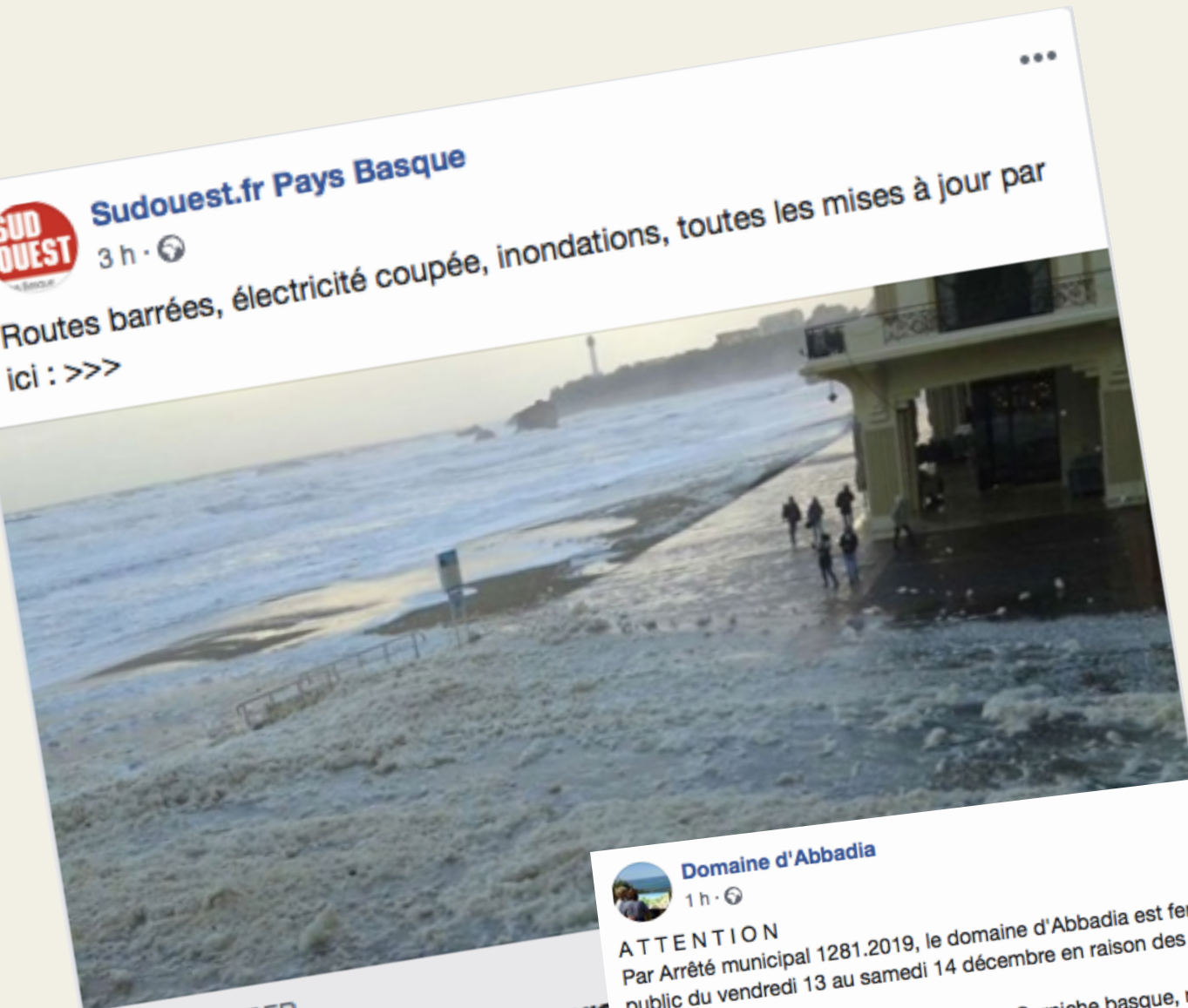
Urbanisation et population croissante

> risques littoraux :
risque d'érosion, de submersion,
d'inondation et de pollution de l'eau


> risques amplifiés par les effets du
changement climatique



Les risques littoraux kostaldeko arriskuak



Vagues/submersion Itsas murgiltzea



Photos:

Sud-Ouest, article 13/12/19 (Saint-Jean-de-Luz)

Sud-Ouest, (Biarritz casino)



Erosion Higadura



Photo:
Ganix Grabières, Domaine d'Abbadia

Inondation Urholdea



Photos:

Gure irratia, inondations 13/12/19

C-PRIM, Centre Pyrénéen des Risques Majeurs, inondations 2007



Pollution de l'eau Uraren kutsadura

Pollution BACTERIOLOGIQUE

rejets d'eaux usées (non traitées)
contenant de la matière fécale et des
déchets organiques.

Pollution CHIMIQUE

rejets d'eaux usées contenant des produits
d'entretien, des hydrocarbures et des
métaux lourds.

Pollution par les DECHETS AQUATIQUES

Photos:

Sud-Ouest, article 13/12/19, tempête Amélie du 03/11/19



La gestion des risques sur le littoral basque Arriskuen kudeaketa euskal kostaldean

Stratégie Nationale de Gestion Intégrée du Trait de Côte SNGITC2
(2017-2019)

GIP Littoral Aquitain

Définition de la stratégie régionale en prenant en compte la
stratégie nationale

Région Nouvelle-Aquitaine,

L'Observatoire de la Côte Aquitaine (BRGM, ONF)

La Communauté d'Agglomération Pays Basque CAPB

- Stratégie de gestion des risques littoraux

Le GIS littoral basque

MAREA (2016-2019): Modelisation et aide à la décision face aux
risques côtiers en Euskal Atlantique

EZPONDA (2019-2022): projet de recherche visant à étudier
l'érosion des falaises



Les actions du projet ARRISKUA

RENFORCEMENT DES CONNAISSANCES ET DES RÉSEAUX LOCAUX :

"faciliter les études et recherches pour construire des stratégies locales d'adaptation et de prévention face aux changements climatiques" par:

- la constitution de ressources
- l'organisation des ressources
- la formation
- une collaboration à la stratégie locale de gestion des risques (CAPB)

SENSIBILISATION PARTICIPATIVE :

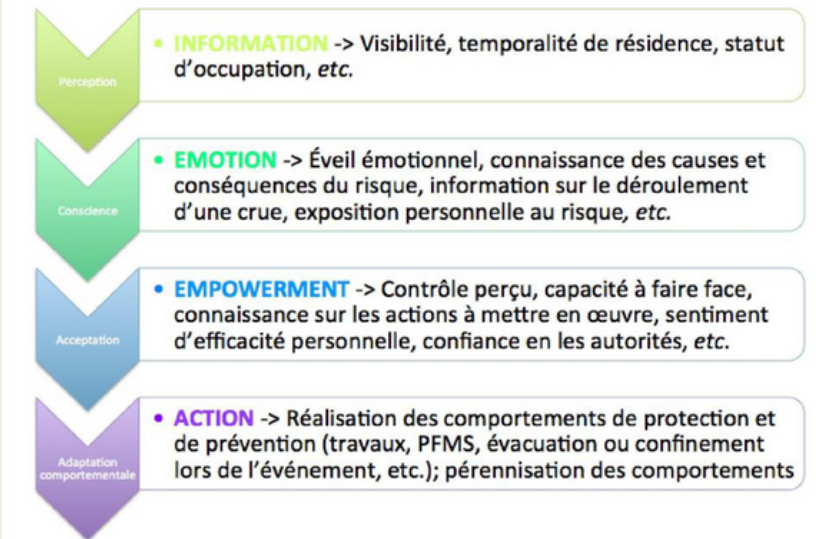
"construire une culture de risque globale et encourager la résilience au sein des communautés locales" par:

- l'orientation collaborative
- sensibilisation grand public
- sensibilisation jeunes et hors temps scolaires

COMMUNICATION ET COMPTES-RENDUS



CULTURE DU RISQUE EN PSYCHOSOCIOLOGIE




ARRISKUA

La Constitution de Ressources

Veille participative et points de suivi de l'érosion




Les inventaires - du matériel des archives, la mémoire



ARRISKUA

Les inventaires - de la réglementation




Liberté • Égalité • Fraternité
RÉPUBLIQUE FRANÇAISE

Préfecture des Pyrénées-Atlantiques

HENDAYE

INFORMATIONS SUR LES RISQUES NATURELS ET TECHNOLOGIQUES
Pour l'application des I, II, III de l'article L125-5 du code de l'environnement

- Annexe à l'arrêté préfectoral n° 20110660028 du 9 mars 2011 : liste des communes soumises à l'obligation d'information sur les risques majeurs mise à jour régulièrement sur le site internet des services de l'État en Pyrénées-Atlantiques.
- Situation prévisible
La commune est soumise à un plan de prévention de risques naturels (PPRN) approuvé.
- Situation
La commune est soumise à un plan de prévention de risques miniers (PPRM).
- Situation
La commune est soumise à un plan de prévention de risques technologiques (PPRT).



COMMUNE D'HENDAYE
PLAN DE PRÉVENTION DU RISQUE LITTORAL SUBMERSION MARINE

CARTE DES ALÉAS
Echelle : 1:50000

DOCUMENT APPROUVÉ
Par arrêté préfectoral : 19/10/2017

LEGENDE

Aléas de l'Etat d'occupation


- Aléas littoraux
- Aléas miniers
- Aléas technologiques
- Aléas sismiques

Aléas d'information

- Aléas de submersion
- Aléas de séisme
- Aléas de catastrophe naturelle

Aléas de catastrophe

- Aléas de catastrophe naturelle
- Aléas de catastrophe technologique






PRÉFECTURE DES PYRÉNÉES-ATLANTIQUES

DDRM

**Dossier
Départemental
des Risques Majeurs**






BiDART

**Document d'Information Communal
sur les Risques Majeurs**

Avoir les bons réflexes !

**DICRIM
Document à
conserver**



- Inondation
- Vagues submersion
- Tempête
- Mouvement de terrain et séisme
- Transport de matière dangereuse



Liberté • Égalité • Fraternité
RÉPUBLIQUE FRANÇAISE

Préfecture des Pyrénées-Atlantiques

GUÉTHARY

INFORMATIONS SUR LES RISQUES NATURELS ET TECHNOLOGIQUES
Pour l'application des I, II, III de l'article L125-5 du code de l'environnement

- Annexe à l'arrêté préfectoral n° 20110660028 du 9 mars 2011 : liste des communes soumises à l'obligation d'information sur les risques majeurs mise à jour régulièrement sur le site internet des services de l'État en Pyrénées-Atlantiques.
- Situation de la commune au regard d'un ou plusieurs plans de prévention de risques naturels (PPRn) :
La commune n'est pas située dans le périmètre d'un PPRn.
- Situation de la commune au regard d'un plan de prévention de risques miniers (PPRm) :
La commune n'est pas située dans le périmètre d'un PPRm.
Il est à noter qu'aucune commune du département des Pyrénées-Atlantiques n'est soumise au risque minier.
- Situation de la commune au regard d'un plan de prévention de risques technologiques (PPRT) :
La commune n'est pas située dans le périmètre d'un PPRT.

zonage réglementaire pour la prise en compte de la sismicité
S-23 du code de l'environnement modifiés par les décrets n°2010-
modérée dite zone 3.

ou dossiers, permettant la localisation du bien au regard des
d'accueil de la commune :
Pyrénées-Atlantiques.

ce de l'état de catastrophe naturelle ou technologique :
sur le site www.prim.net dans la rubrique « Ma commune face

Attention !
lementaire particulière, les aléas connus ou prévisibles qui
d'information préventive ne sont pas mentionnés dans cet



ARRISKUA

Les ressources pédagogiques acquises

(jeux, vidéo, documents,
topo-guide ...)

... et organisées
(catalogage, coordination et diffusion)



ARRISKUA

Formation interne de l'équipe CPIE et Gardes


Analyse des risques littoraux



ARRISKUA

Formation interne de l'équipe CPIE et Gardes

Des notions et outils pour une sensibilisation engageante



ARRISKUA

Formation interne de formation de formateurs aux risques

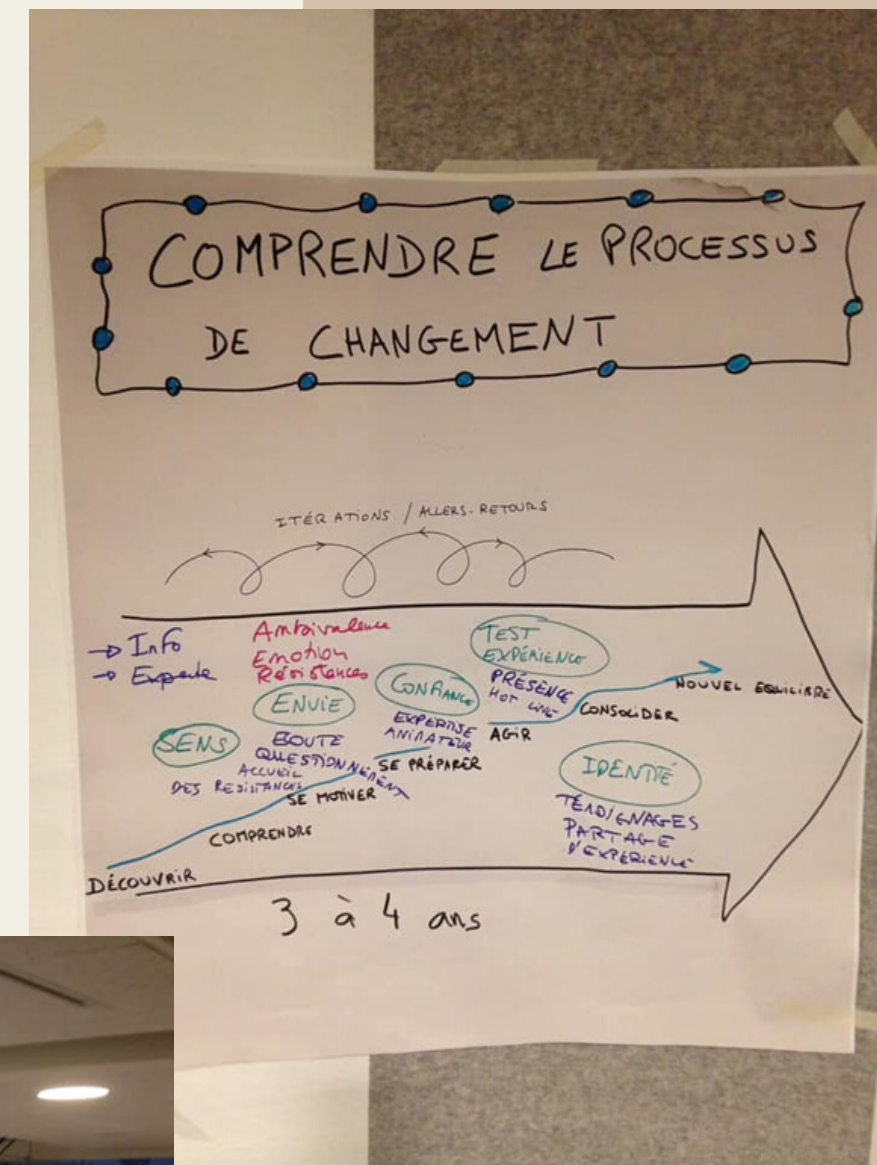
Formation IFFO-RME, Lorient

du 30/09/2019 au 04/10/2019



Formation externe "Risques côtiers: changer le regard"

Du mercredi 6 au vendredi 8 novembre 2019
Formation des acteurs de territoire
à l'accompagnement au changement



Orientation de la sensibilisation Animation d'un groupe conseil et de réflexion de spécialistes locaux

(Géologues, Techniciens, Psychologues, Enseignants, etc)

-13/05/19 1ère réunion du groupe conseil

-20/09/19 2ème réunion du groupe conseil



Programme de sensibilisation grand public

Animation de cafés-débats

- 23/05/2019 Café-débat Open Gare Biarritz
 - 06/09/2019 Bertsu-Konferentzia Baltsan elkartea
 - 13/09/2019 Soirée ciné-débat "Entre mer et terre"
- Boutique Patagonia Bayonne Euskapade



ARRISKUA

Programme de sensibilisation grand public

Animation de cafés-débats

- 23/05/2019 Café-débat Open Gare Biarrit
- 06/09/2019 Bertsu-Konferentzia Baltsan elkartea
- 13/09/2019 Soirée ciné-débat "Entre mer et terre"

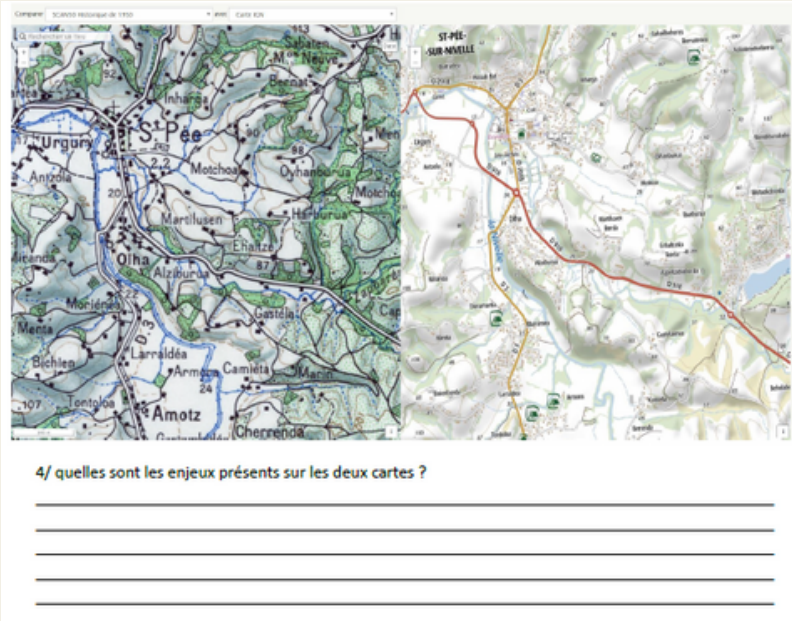

Boutique Patagonia Bayonne Euskapade



Programme de sensibilisation grand public

Organisation d'ateliers terrains participatifs

- 30/11/2019 "Quand la Nivelle sort de son lit",
Saint-Pée-sur-Nivelle



ARRISKUA

Programme de sensibilisation grand public

Présence au coeur d'un événement pré-existant

- 22/09/2019 Un Dimanche sur la Corniche, Hendaye
- 26/09/2019 Mintzalasai, Biarritz
- 12/10/2019 Village des Sciences, Hendaye



ARRISKUA

Exposition temporaire à Asporotsttipi La Maison de la Corniche "Vivre sur la côte, changements et risques" du 21 sept au 14 déc 2019.

- 23/10/2019 Ciné-goûter "J'habite sur la côte et j'apprends les bons gestes"
- 29/10/2019 et 30/10/2019 Vacances récréatives "Avec mon fanzine, je parle du climat"



ARRISKUA

Exposition temporaire à Asporotsttipi La Maison de la Corniche "Vivre sur la côte, changements et risques" du 21 sept au 14 déc 2019.

- 12/10/2019 Les micro-polluants sur le littoral sud-aquitaine, Mathilde MONPERRUS
- 09/11/2019 L'architecture face aux risques naturels, Jean-Jaques DELETRE
- 07/12/2019 La ville engloutie de Saint-Jean-de-Luz, Jacques OSPITAL
- 14/12/2019 Regard Psychosociologique sur nos comportements face aux risques littoraux, Laurence ELICETCHE




ARRISKUA

Programme de sensibilisation public jeune

Interventions pour les lycées du territoire

- 12/11/2019 Lycée agricole Saint-Christophe, Saint-Pée-sur-Nivelle
- 15/11/2019 Lycée maritime de Ciboure



ARRISKUA

Programme de sensibilisation public jeune

Interventions dans les centres

Hors Temps Scolaire

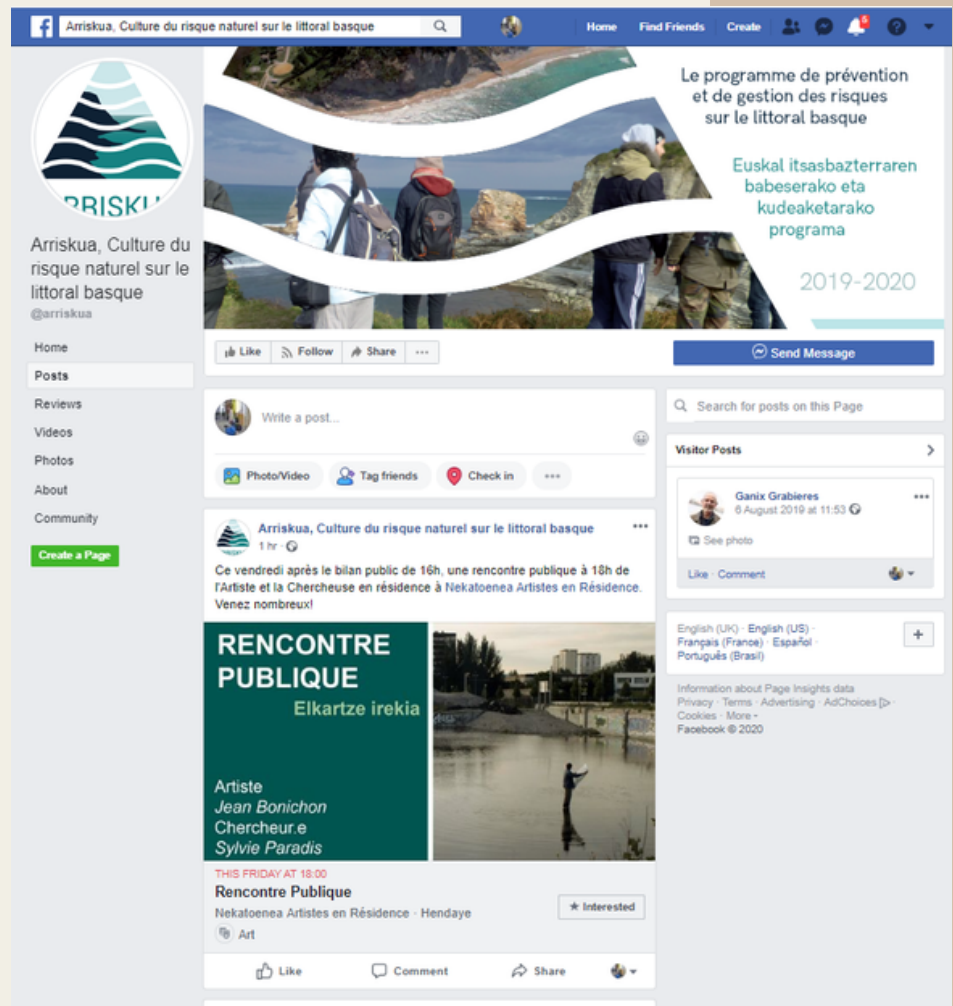
- 25/09/2019 Centre de loisirs Uda leku, Biarritz
- 25/10/2019 Centre de loisirs Denentzat, Hendaye enfants
- 28/10/2019 Centre de loisirs Denentzat, Hendaye, ados



La communication du projet

Un réel outil de sensibilisation

- presse/médias locaux
- plaquette ARRISKUA
- web et réseaux sociaux



ARRISKUA

Positionnement territorial du projet ARRISKUA

Lien avec les ACTEURS REGIONAUX

- 15/03/2019 Journée érosion côtière GIP littoral, Bordeaux "Érosion côtière, stratégie d'adaptation et modalités de mise en oeuvre"
- 27/09/2019 Journée thématique GIP littoral, Cité des Arts Bayonne "Planification et espaces naturels des territoires littoraux: changer le regard"
- 18/10/2019 Rencontre régionale gardes littoraux CDL, Ondres "Libre évolution dans la gestion des sites du CDL"

Lien avec les ACTEURS LOCAUX

- 01/06/2019 Villes littorales durables, Bayonne
- 17/05/2019 Forum TranZ'eko CDPB , Bayonne
- 06/06/2019 Forum Climat action, Bayonne
- 29/11/2019 Séminaire GIS littoral basque CAPB "La qualité de l'eau, risques côtiers et déchets flottants, nouvelles technologies et nouveaux outils.", Bidart



Les perspectives pour l'année 2020

- Poursuite des actions du programme sur l'année 2
- Projet de sensibilisation "art et science" (Jean Bonichon et Sylvie Paradis, Nekatoenea Résidence d'artistes)
- Exposition temporaire "art et science" Asporotstipi, deuxième trimestre
- Etudiants de l'UPPA, journée micro pollution, 06/06/2020, Asporotsttipi
- Formation à destination des acteurs du territoire, volet 2

RENCONTRE PUBLIQUE

Elkartze irekia

Artiste
Jean Bonichon
Chercheur.e
Sylvie Paradis



ARRISKUA



Union Européenne



RÉGION
Nouvelle-
Aquitaine

*La Nouvelle-Aquitaine et l'Europe
agissent ensemble pour votre territoire*

Merci pour votre attention
Mila esker zuen arretagatik



CPIE littoral basque, Euskal Itsasbazterra
Larretxea, Centre Ressources de Territoire Transfrontalier
Mugaz gaindikoa baliabide zentroa



Mugaz Haraindikoa Baliabide Zentroa
Centre de Ressources Transfrontalier

LaRRETXEa



LITTORAL BASQUE
EUSKAL ITSASBAZTERRA