



NOVEMBRE

2019

Entre **Nature** et **Culture**

ASPOROTSTTIPI - MAISON DE LA CORNICHE BASQUE

CD912 - Route de la Corniche - Hendaye (05.59.74.16.18)

EXPOSITION PERMANENTE



De manière ludique et interactive (ambiance sonore, films d'animation didactiques, projections, quizz sur écrans tactiles...), notre centre d'interprétation de la nature aide petits et grands à découvrir les richesses géologiques, faunistiques, floristiques, les activités humaines passées et présentes du domaine d'Abbadia et de la Corniche basque.

Intégralement trilingue : français, basque, espagnol.

EXPOSITION TEMPORAIRE

* Jusqu'au 14 déc. : **VIVRE SUR LA CÔTE, CHANGEMENTS ET RISQUES**



ARRISKUA

Programme de prévention
et de gestion des risques sur le littoral basque

La Côte basque est une zone de transition, entre terre et mer, de la montagne aux plages, une zone de passage et de migrations d'animaux -et même de plantes-, de frontières administratives et/ou culturelles, bref un lieu de changement sur diverses échelles de temps.

Vivre sur la côte implique de s'adapter aux changements. Mais pour ce faire il convient de les regarder en face, de les connaître et d'en discuter ensemble.

Proposée dans le cadre du programme Arriskua, cette exposition et le programme de conférences et sorties qui y est associé, contribuent à ces débats.

ASPOROTSTTIPI, LA MAISON DE LA CORNICHE BASQUE EST OUVERTE

jusqu'au 20 déc. : 10:00/12:00 & 14:00/17:30 (fermé dimanche, lundi et fériés)

- ENTRÉE LIBRE ET GRATUITE -

ANIMATIONS ENTRE NATURE ET CULTURE

Samedi 9 novembre (10:30 - ±12:00)

L'ARCHITECTURE FACE AUX RISQUES NATURELS



Conférence de Jean-Jacques Deletré | Selon l'ONU depuis 1975, 8.866 catastrophes naturelles ont tué 2.284.000 personnes à travers le monde, et celles-ci sont de plus en plus violentes. Les Nations Unies soulignent d'autre part ce paradoxe: si les pays riches sont les premiers responsables des catastrophes liées au changement climatique, ce sont bien les plus pauvres qui en subissent les conséquences.

La notion de « risque naturel » est donc très variable selon la région, la culture, le niveau de vie... ainsi que la notion de catastrophe qui en découle.

Si le thème de cette conférence est assez fortement centré sur les risques naturels en France métropolitaine, nous ne saurions toutefois oublier d'autres régions du monde à travers des exemples caractéristiques de protection... ou de dégâts!

Les thèmes abordés concernent dans un premier temps les risques de nature géologique, puis les autres risques, en particulier météorologiques.

L'architecture et l'urbanisme ne peuvent pas tout prendre en compte, du moins en fonction des nombreuses contraintes sociales, économiques ou spatiales. Cependant nous verrons que dans de nombreux cas une réflexion basée sur l'histoire du lieu, un suivi pertinent et des projections argumentées peuvent conduire à des solutions intéressantes tant en projet qu'en rénovation.

🌀 | *Tout public | Tarif: participation libre | Lieu de RDV à Asporotsttipi, la Maison de la Corniche basque (Route de la Corniche - CD 912 - Hendaye) | Attention: accès dans la limite des 60 places disponibles*

Samedi 9 novembre (14:30)

LA TERRE, COMMENT ÇA MARCHE?

LE MONDE MERVEILLEUX DES MINÉRAUX

Formation géologique | Exposé n°1 du module 2 par Thierry Juteau | Les roches sont constituées de minéraux. Qu'est-ce qu'un minéral? Qu'est-ce qu'un cristal? La cristallographie et les 7 systèmes cristallins. Les grandes familles de silicates: silice, feldspaths, micas, pyroxènes, amphiboles, péridots, grenats (roches magmatiques et métamorphiques). Les minéraux de la surface (roches sédimentaires et d'altération): silice, carbonates, sulfates, chlorures, fluorures, argiles, chlorites, serpentines. Les minéraux des gîtes métallifères: sulfures, oxydes et hydroxydes...

🌀 | *Étudiants, adultes | Réservé aux adhérents (possibilité d'adhésion le jour même) et formation professionnelle | Tarif: 10 € la séance | Lieu de RDV à Asporotsttipi, la Maison de la Corniche basque (Route de la Corniche - CD 912 - Hendaye) | Inscriptions obligatoires: 05,59,74,16,18 ou abbadia.cpie.accueil@hendaye.com | Descriptif complet des 6 modules sur www.cpie-littoral-basque.eu*

Samedi 16 novembre (09:30 - ±16:00)

AXURIA MENDIXKA

Sortie nature 100 % en langue basque | Le CPIE Littoral basque participe à EUSKARAREN URTAROA, la quinzaine de la langue basque proposée par la CAPB | Sarako lezeetatik abiatuz, Axuria mendiaren itzulia eginen dugu. Ibialdian zehar, eremu honetan paisaia osatzen duten fauna eta floraren tresnak zoin diren aipatuko ditugu.

🌀 | *Tout public bascophone | Tarif: participation libre | Lieu précis de RDV à Sare indiqué à l'inscription: abbadia.cpie.accueil@hendaye.com ou 05.59.74.16.18*

Samedi 16 novembre (14:30)

LA TERRE, COMMENT ÇA MARCHE?

LES ROCHES MAGMATIQUES ET L'ACTIVITÉ MAGMATIQUE DE LA TERRE

Formation géologique | Exposé n°2 du module 2 par Thierry Juteau | La Terre évacue sa chaleur par une intense activité magmatique. Nous décrivons la variété des dynamismes éruptifs, et la diversité des roches volcaniques et plutoniques.

 | Conditions identiques à celles du 9 novembre (voir ci-dessus)

Mercredi 20 novembre (19:00)

PERFORMANCE SONORE A NEKATOENEA


Performance sonore de Emma Souharce | Après quatre mois de travail et afin de clôturer sa résidence de création, l'artiste Emma Souharce nous invite dans son univers sonore. L'occasion de vivre une expérience artistique auditive...

 | Tout public | Gratuit | RDV à Nekatoenea (6, Rue Armatonde - Domaine d'Abbadia - Hendaye) | Infos+: cpielittoralbasque.creation@hendaye.com

Vendredi 22 novembre (14:00 - ±17:30)

XIPATEIA


Sortie découverte de la Nature | Suivant un itinéraire calme sur un plateau façonné par les activités agropastorales et forestières, ainsi que les ruisseaux Xipateia et Basarun, vous profiterez de beaux panoramas sur les montagnes et de belles perspectives sur l'océan.

 | Tout public | Tarif: participation libre | Lieu précis de RDV à St Pée s/Nivelle indiqué à l'inscription: 05.59.74.16.18 ou abbadia.cpie.accueil@hendaye.com

Samedi 23 novembre (09:30 - ±16:00)

SANTA BARBARA MENDIXKA

Sortie nature 100 % en langue basque | Le CPIE Littoral basque participe à EUSKARAREN URTAROA, la quinzaine de la langue basque proposée par la CAPB | Inharria baseritik Santa Barbarako kaskoa arte, parada ematen dizuegu, bertako medixkan diren landare eta animaleen izenak euskaraz ikasteko. Kaskotik, paisai irakurketa bat proposatua izanen zaizue, joko moduan.

 | Tout public bascophone | Tarif: participation libre | Lieu précis de RDV à Saint Pée sur Nivelle indiqué à l'inscription : 05.59.74.16.18 ou abbadia.cpie.accueil@hendaye.com

Samedi 23 novembre (journée)

LA TERRE, COMMENT ÇA MARCHE?

LES VOLCANS SOUS-MARINS CRÉTACÉS DU SYNCLINAL DE BILBAO


Formation géologique | Sortie de terrain du module 2 | Le but de cette excursion est de montrer les spectaculaires manifestations volcaniques sous-marines intercalées dans les sédiments crétacés de la côte basque espagnole, entre Soraluce-Eibar et Bilbao.

 | Conditions identiques à celles du 9 novembre (voir ci-dessus)

Mercredi 27 novembre (09:30 - ±16:00)

ERRETEGIAKO GUNE NATURALA

Sortie nature 100 % en langue basque | Le CPIE Littoral basque participe à EUSKARAREN URTAROA, la quinzaine de la langue basque proposée par la CAPB | Goizean, marea behera ukanen dugunez koefiziente handiekin, Erretegiako mare arteko eremuan, oinezko aisialdiko arrantza bat egitea proposatzen dizuegu. Animale ezagun eta ezezagun batzuk deskubritzeko aukera izanen duzue. Arratsalde, Erretegiako itsasbazterreko larrean ibilaldi bat eginen duzue.

 | Tout public bascophone | Tarif: participation libre | Lieu précis de RDV à Bidart indiqué à l'inscription: 05.59.74.16.18 - abbadia.cpie.accueil@hendaye.com

Vendredi 29 novembre (14:00 - ±17:00)

ZENITZE GUNE BABESTUA

Sortie nature 100 % en langue basque | Le CPIE Littoral basque participe à EUSKARAREN URTAROA, la quinzaine de la langue basque proposée par la CAPB | Getariako ezponden gainean, itsasbazterreko kontserbatorioak, gune natural baten jabe da. Zatozte gune honetako aberastasun ekologikoak, higadura eta pasaia aztertzeraz.

🌀 | *Tout public bascophone | Tarif: participation libre | Lieu précis de RDV à Saint Pée sur Nivelle indiqué à l'inscription : 05.59.74.16.18 ou abbadia.cpie.accueil@hendaye.com*

Samedi 30 novembre (10:00 - ±12:30)

QUAND LA NIVELLE SORT DE SON LIT...



Sortie terrain à la découverte des inondations passées de la Nivelle dans le centre de Saint-Pée-sur-Nivelle et ses abords. Un animateur patrimoine bascophone vous fera partager ses connaissances et son expérience des inondations durant une matinée. Tout au long de la visite, il vous expliquera les causes des inondations et ses impacts, vous pourrez observer les traces des inondations passées et vous pourrez ainsi mieux comprendre et appréhender ce phénomène.

🌀 | *Tout public | Tarif: participation libre | Lieu de rdv: parking Utsale - Saint-Pée-sur-Nivelle (parking gratuit)*



CPIE LITTORAL BASQUE

"Asporotsttipi - Maison de la Corniche basque"

Domaine d'Abbadia - Route de la Corniche - CD912 - 64700 Hendaye

05.59.74.16.18 - cpie.littoral.basque@hendaye.com - www.cpie-littoral-basque.eu

LITTORAL BASQUE
EUSKAL ITSASBAZTERRA



Conservatoire du
littoral



VILLE
D'HENDAYE
HENDAIKOKO
HERRIKO
ETXEA



région
Nouvelle-Aquitaine

