



F. Larrey

# Aquitaine

Corniche basque

## RAPPORT D'ACTIVITÉ 2019





# Acquérir

## SUCCÈS DES PROSPECTIONS FONCIÈRES SUR LA RÉSERVE NATURELLE DES PRÉS SALÉS D'ARÈS-LÈGE-CAP FERRET (GIRONDE) ET LA POINTE DE CAPBRETON (LANDES)

Depuis 2000, le Conservatoire achète progressivement des petites parcelles dans le secteur des Abberts, à Arès et Lège – Cap Ferret, majoritairement constitué de prairies et de boisements humides. Ce travail de fourmi, issu d'une démarche de prospection initiée en 2018, permet de protéger aujourd'hui près de 80% du périmètre. Au nord du Bassin d'Arcachon, ces acquisitions, aux côtés du DPM affecté et de l'existence d'une réserve naturelle, montrent clairement la volonté de consolider cette coupure verte au sein de ce territoire sous pression en toute saison. Le département de la Gironde a participé financièrement à ces acquisitions.


Les acquisitions sur la Pointe de Capbreton sont à l'image de la tendance de l'année : plus d'actes qu'en 2018, mais moins de surface (4 ha), avec le soutien du département des Landes.

PRÉS SALÉS D'ARÈS



E. Le Cornec

DUNE DU PILAT



E. Le Cornec

## MAÎTRISE FONCIÈRE À LA DUNE DU PILAT

En 2016, un arrêté préfectoral a reconnu l'utilité publique de la maîtrise foncière de du périmètre de la Dune par le Conservatoire du littoral. Cette année, la préparation et la tenue de l'enquête parcellaire (28 octobre – 28 novembre) constituent une étape importante de la phase 2 de l'expropriation. Cette enquête a pour objectif d'identifier les propriétaires et de leur permettre de savoir avec exactitude dans quelle mesure leurs biens sont concernés par l'expropriation. L'avis de la commissaire-enquêtrice, puis l'arrêté préfectoral de cessibilité et l'ordonnance d'expropriation sont désormais attendus.

Simultanément, 25 ha ont été acquis à l'amiable, avec l'aide du département de la Gironde.

## Mise en œuvre de la stratégie foncière

500 ha de périmètres d'intervention étendus sur l'île de Patiras et le Lac d'Yrieux

## MISE EN SÉCURITÉ DES BLOCKHAUS ET RENATURATION DE LA DUNE DU MÉTRO À TARNOS (LANDES)

Près de l'embouchure de l'Adour et de la zone portuaire de Tarnos, une trentaine de blockhaus construits pendant l'Occupation allemande ont servi ensuite à des essais d'artillerie et des opérations de déminage. Dans un état de dégradation avancé, ils sont devenus dangereux.

Les projets d'aménagement de la plage de la Digue et de la piste cyclable ont rendu leur mise en sécurité indispensable, préalable à

la renaturation de la dune sur plus de 18 ha. Cette dune, où vit le Lézard ocellé, est aussi la plus grande station de Lys mathiole en France.

Cette opération qui a débuté en fin d'année, bénéficie du soutien financier de l'Etat (AFIFT – Paysage, eau et biodiversité) et de la Fondation Total.

DUNE DU MÉTRO



# Restaurer valoriser



ÉTANG DE COUSSEAU

## LE « GALIP » DE L'ÉTANG DE COUSSEAU (GIRONDE)

Haut de 21 m, ce nouvel observatoire implanté sur la dune primaire au cœur de la réserve naturelle offre un panorama à 360° sur le marais, l'étang et la frondaison de la forêt. Il tire son nom du « galip » réalisé par les gemmeurs lors de l'extraction de la résine des pins. La tour a la forme de ces anciens copeaux de bois. Elle émerge de la végétation qui l'entoure et rend sa présence discrète pour une bonne insertion dans le paysage. Les travaux ont été réalisés sous maîtrise d'ouvrage de la Sepanso, gestionnaire du site.

## DEPUIS 40 ANS, LE CONSERVATOIRE, PROPRIÉTAIRE DU DOMAINE D'ABBADIA, PREND SOIN DE SON PATRIMOINE BÂTI DONT LES USAGES ÉVOLUENT.

**Larretxea** a longtemps abrité le logement de fonction du conservateur sur une partie de l'étage et a accueilli le public avant l'ouverture d'Asporotsttipi. Aujourd'hui, la maison a été réaménagée. Le rez de chaussée est devenu un centre de ressources transfrontalier et accueille sur rendez-vous un public de stagiaires, chercheurs, étudiants... Le 1<sup>er</sup> étage est occupé par un studio d'hébergement temporaire pour les stagiaires et une salle de réunion.



ASPOROTSTTIPI

**Nekatoenea**, refuge des artistes en résidence et lieu d'activités pour les ateliers animés par le CPIE Littoral basque, est à nouveau pimpante avec ses façades chaulées et ses menuiseries sang de bœuf, parée pour affronter les coups de vent d'ouest et les alternances de pluies et de soleil, typiques du climat local !



NEKATOENEA

A proximité d'Asporotsttipi, une aire de stationnement pour 10 véhicules va compléter le parking de service avec un stationnement destiné à un usage en soirée et hors saison. L'aire sera fermée en été.

Mairie Hendaye





# Gérer

## MÉDAILLE D'OR AU CONCOURS GÉNÉRAL AGRICOLE DE PARIS POUR LE COUPLE DE CONCHYLICULTEURS RÉCEMMENT INSTALLÉ SUR LES MATTES DE PALADON

Soulac-sur-Mer

C'est une belle récompense pour le travail réalisé sur les huîtres affinées dans les bassins de Neyran à Soulac-sur-Mer.



I. Rozenbaum

## ACTUALISATION DE LA CONVENTION DE GESTION AVEC LA COMMUNE DE GUÉTHARY

Baie de Cenitz

La commune de Guéthary assure la gestion du site Baie de Cenitz depuis 2004. Cette convention renouvelle pour 6 ans ce partenariat sur ces 2 ha de nature entourés de villégiatures.

## USAGES AGRICOLES

Plusieurs conventions d'occupation temporaire pour usage agricole ont été renouvelées durant l'année pour le pâturage de chevaux sur la RN des Prés salés, pour l'élevage de bovins et d'ovins à Certes et Graveyron et pour de la prairie de fauche au Marais d'Orx.

Une nouvelle convention a été signée pour un projet éco pastoral (moutons et chèvres) sur les étangs de Carcans et de Lacanau avec le Conservatoire régional des races d'Aquitaine. Enfin, un projet agricole est à l'étude sur l'îlot de Macau (Grande Ile).



ÉLEVAGE DE BOVINS À CERTES ET GRAVEYRON

P. Hauser

## GESTION FORESTIÈRE DANS LE SUD LANDES : L'ONF AUX CÔTÉS DES COMMUNES D'ONDRES ET DE TARNOS


### Aboukir la Montagne

La convention nouvellement signée concerne 40 ha de forêt qui seront gérés sur le modèle développé au Porge en Gironde. Il s'agit d'une forêt qui n'est pas vouée à un objectif de production, mais bien à la conservation du patrimoine naturel et paysager.

L'ONF va intervenir sur les principaux aspects de la gestion avec la commune en appui pour les actions de surveillance, d'accueil du public et de communication. Un plan de gestion conjoint sera établi sur le site du Conservatoire, les forêts domaniales et communales.

### Le Métro

La commune de Tarnos était déjà gestionnaire du site composé de forêts mixtes et de zones humides au nord et de dunes et forêts d'arrière dune au sud. La présence de l'ONF va optimiser la gestion écologique de ce site, où depuis plusieurs décennies, la forêt n'est plus exploitée de façon productive.



CORNICHE BASQUE

B. Bayle

## CONVENTION DE GESTION DU DOMAINE TERRESTRE ET MARITIME AVEC L'ASSOCIATION ATALAIA LITTORAL BASQUE

### Corniche basque (Urrugne)

Entre les agglomérations d'Hendaye-Irun et Urrugne-Ciboure, la corniche basque occupe 360 ha d'espaces naturels à forte valeur paysagère (site classé), d'intérêt géologique et écologique. Le Conservatoire y achète des parcelles depuis 1980.

La gestion du site a pour objectifs d'optimiser ses potentialités naturelles et culturelles pour favoriser la biodiversité, organiser les activités (agriculture, récolte des algues) et l'accueil du public.

L'association Atalaia littoral basque (labellisée CPIE en 2008) s'est portée candidate pour sa gestion, ainsi que celle des terrains de la commune d'Urrugne et du département. Elle est déjà cogestionnaire du domaine d'Abbadia avec la commune d'Hendaye et le département des Pyrénées-Atlantiques. Menant des actions d'éducation à l'environnement, d'expertise et de dialogue territorial, son intérêt général est reconnu par ses partenaires.

## GESTION DE LA DUNE ET POINTE DE GRAVE

### Le Verdon-sur-Mer

Le Conservatoire délègue à l'ONF la maîtrise d'ouvrage des travaux d'aménagement et de mise en valeur du site.

Le montant prévisionnel du projet sur 15 ans s'élève à 93 100 € et comprend les suivis naturalistes, une cartographie des arbres à haute valeur environnementale, des travaux d'éclaircies paysagères, la restauration des milieux dunaires, la conception d'une table d'orientation sur le bunker de la Pointe de Grave et la pose d'une signalétique d'information et de sensibilisation du public.



## DUNES DU CAP FERRET

Depuis 1964, ESSO REP a une concession pour une durée de 50 ans sur près de 12,8 km<sup>2</sup> à la Pointe du Cap-Ferret. La concession a été mutée au profit de Vermilion en 2008 puis prolongée jusqu'en 2029. Cette convention est une reconduction de la précédente pour actualiser la localisation des installations pétrolières et la redevance.







# Collaborer

## ATELIER « CHANGEMENTS : DES ESPACES LITTORAUX EN DYNAMIQUE »

Marais d'Orx

Le 6 juin, à la suite du Conseil de Rivages, les partenaires, gestionnaires, gardes, élus et agents ont été invités à réfléchir et échanger sur le sujet du « changement ». Du changement de regard, de pratique sur la gestion des espaces naturels à la nécessaire

prise en compte du temps dans les projets, des enjeux socio-économiques en évolution et de la perception sociétale ou individuelle de la nature. Depuis l'acceptation à l'intégration des changements, un vaste champs d'action est ouvert.



ATELIER  
AU MARAIS D'ORX



DELTA DE LA LEYRE

## PROGRAMME adapto EN GIRONDE

Delta de la Leyre (Domaine de Certes et Graveyron et Ile de Malprat)

Une année riche en animations grand public et scolaires avec en particulier l'évènement de la **Fête de la science** au Domaine de Certes et Graveyron du 13 au 19 octobre. Observer, expérimenter, comprendre en allant sur le terrain avec des professionnels ! Quatre manifestations ont mobilisé le Conservatoire et ses partenaires et prestataires adapto : Des sorties terrain avec l'Observatoire de la Côte Aquitaine (OCA) pour expliquer le suivi du trait de côte, avec Terre & Océan pour la reconnexion marine et avec Vertigo Lab

et le CBNSA pour les fonctionnalités des prés salés. Un conteur et une géographe-sociologue ont uni leurs talents pour explorer les postures actuelles face aux changements à venir au cours d'une conférence « décalée » musicale et théâtrale.

Depuis 2018, l'OCA réalise un suivi de la dynamique sédimentaire du trait de côte sur le Bassin d'Arcachon. Il a accompagné le Conservatoire afin d'établir un protocole de suivi sur le delta qui nourrira son programme global.







LLANELLI WETLAND CENTER



## PROGRAMME INTERREG TXINBADIA+


Le 3<sup>e</sup> programme Interreg avec le gouvernement basque, le département des Pyrénées-Atlantiques, la commune d'Hendaye et le CPIE Littoral basque s'est conclu sur un voyage d'étude au Royaume-Uni et un séminaire final à Plaiaundi (Espagne) et Abbadia. Ces actions d'échanges et de partage d'expérience ont rythmé 3 années de travail, apportant des visions complémentaires de la gestion des espaces naturels, d'accueil du public et d'éducation à l'environnement. Les visites des réserves et centres d'accueil de Slimbridge et Llanelli, gérées par le WWT (Wildfowl and Wetlands Trust), ont soulevé de nombreuses questions liées à l'approche commerciale et récréative des zones humides et de leur conservation, motivant le public à se mobiliser pour leur préservation.

## RENCONTRE RÉGIONALE DES GARDES ET DES AGENTS DU LITTORAL

### Ondres

Où placer le curseur et comment mettre en œuvre la libre évolution dans la gestion des sites du Conservatoire ? Avec des interventions et des débats de qualité, la

naturalité était au cœur de ces deux jours en octobre dans le sud des Landes. Les visites d'Aboukir - la Montagne et du Lac d'Yrieux ont illustré la thématique.



ONDRES

F. Chenel - L'Agence nature



## PROGRAMME adapto EN GIRONDE

### Ile Nouvelle

Alors que le CAUE de la Gironde raconte l'histoire de l'île à travers son paysage passé et actuel et imagine les futurs possibles, le CPIE Médoc a sensibilisé 180 collégiens avec des outils spécialement créés, sur le changement climatique et ses effets. Le volet scientifique se poursuit avec les analyses écosystémiques réalisées par l'INRAE.

# Communiquer

## INAUGURATION DU CENTRE DE RESSOURCES DE TERRITOIRE TRANSFRONTALIER

Hendaye



Inauguré pendant la semaine hendayaise de développement durable, le centre met à la disposition des chercheurs, étudiants et stagiaires 33 ans de savoir-faire et connaissances recueillis et capitalisés par l'association les Amis d'Abbadia, devenue Atalaia littoral basque (CPIE Littoral basque). Ce nouveau centre est complémentaire d'Asporotstipi qui accueille un public plus large.

Ce projet a été porté par la commune d'Hendaye dans le cadre du programme INTERREG TXINBADIA+.

## INAUGURATION DE LA CHAPELLE SAINTE THÉRÈSE

Labenne

Les travaux de restauration de la chapelle Sainte-Thérèse se sont terminés avec le retour de la cloche « Pierre » qui a sonné et résonné dans les dunes de Labenne. Les travaux de cette chapelle, non consacrée, ont été inaugurés le 6 juin par Odile Gauthier, accompagnée de Véronique Deprez-Boudier, sous-préfète de Dax, de Renaud Lagrave, président du Conseil de rivages et de Jean-Luc Delpuech, maire de Labenne.



## SIGNATURE DE CONVENTIONS DE GESTION DE LA CORNICHE BASQUE

Le dernier dimanche de septembre est consacré à la Fête de la Corniche entre Hendaye et Urrugne. C'était l'occasion idéale pour signer la nouvelle convention de gestion « Corniche » entre le CPIE littoral basque et le Conservatoire. Le CPIE a également signé des conventions de gestion avec la commune d'Urrugne et le département des Pyrénées-Atlantiques.



## Les publications en Aquitaine



### Nouvelle édition de « Mon littoral Aquitaine »

qui présente le Conservatoire, les paysages et sites qu'il protège en

Gironde, dans les Landes et les Pyrénées-Atlantiques.



Le rapport d'activité à l'attention des partenaires, revisite les réalisations et les moments importants vécus par la délégation.

## Les dépliants de site



La Côte sauvages, les Dunes des Casernes, les Réservoirs de Pirailan et la Pointe de Capbreton - Dune du Boudigau. Ces outils sont réalisés avec le concours financier de la Région Nouvelle-Aquitaine



### Risques érosion et mouvements de terrain sur le Domaine d'Abbadia

Une étude a permis d'identifier les risques sur les cheminements et points de vue, de faire un état des lieux des usages, des paysages et de la réglementation et de proposer des solutions compatibles avec la sécurité, le caractère naturel du site et l'évolution du trait de côte. Une plaquette de 4 pages reprend les éléments de cette étude afin de sensibiliser les publics et une série de panneaux accompagne les visiteurs aux entrées de site.

Etude financée dans le cadre du programme INTERREG TXINBADIA+.

## CONTACT

DÉLÉGATION AQUITAINE  
74 rue Georges Bonnac • 33000 Bordeaux  
Tél : 05 57 81 23 23 • [aquitaine@conservatoire-du-littoral.fr](mailto:aquitaine@conservatoire-du-littoral.fr)