

[TEST]

1 message

CPIE Littoral Basque <app@infos-assoconnect.com>
 Répondre à : CPIE Littoral Basque <philippe.souan@gmail.com>
 À : Philippe SOUAN <philippe.souan@gmail.com>

7 avril 2024 à 11:15

CPIE Littoral Basque

Propulsé par **AssoConnect**

- CENTRE DE DOCUMENTATION - Avril 2024

Documents entrés au catalogue (accessibles gratuitement au format pdf), articles de revues, sites ressources...

[mieux connaître le Centre de Documentation](#)

un simple clic pour adhérer et faire vivre l'association !!

Cartographie historique du Pays basque (-10 000, 1891)



« La géographie, en introduisant des notions de type spatial sur les lieux, sur les processus et les interactions spatiales sur les formes, est devenue une véritable discipline à part entière. Elle a pu garder intelligible des lieux du passé ». (Machinon 2018).

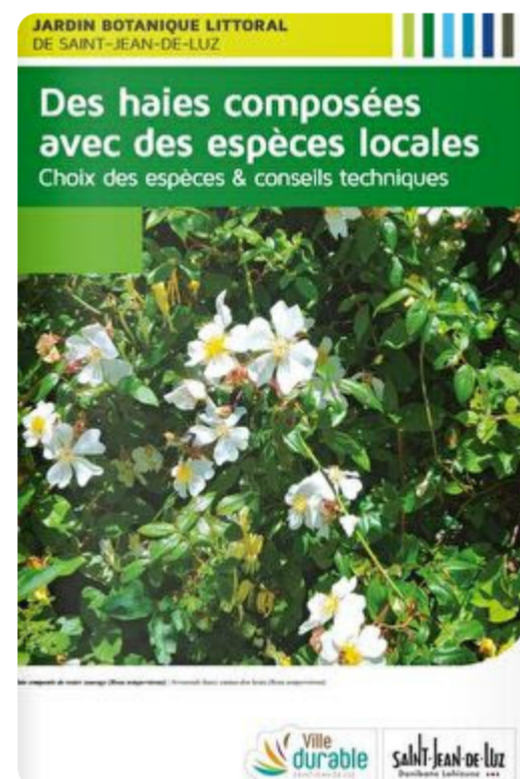
Cartographie historique du Pays basque

Pour comprendre pourquoi et comment les êtres humains de ce territoire ont dessiné des cartes, et pour comprendre comment chacune des cartes de l'exposition se place dans l'histoire de la cartographie du Pays basque, nous vous invitons à découvrir l'article "Cartographie historique du Pays basque (-10 000, 1891)" de **Beñat Auriol**, président de l'association Auñamendi.

[\[cliquer ici\]](#)

Des haies composées avec des espèces locales : choix des espèces & conseils techniques / Jardin botanique littoral de Saint Jean de Luz. - 2024. - 21 p.

[\[cliquer ici\]](#)



Nuits étoilées : solutions et bienfaits - synthèse et partage d'expériences : Séminaire des 9 et 10 novembre 2023 - Limoges et Nexon / Almoater Rodrigues, Anne-Marie, Directeur de publication. - La Coquille : Parc Naturel Régional Périgord-Limousin, 2024. - 60 p.

[\[cliquer ici\]](#)

Montée des eaux : quelles solutions fondées sur la nature pour aider les littoraux français à s'adapter ?

in : The Conversation le 7 mars 2024

[\[cliquer ici\]](#)





La Liste rouge des espèces menacées en France : Mammifères de France métropolitaine / UICN, Union internationale pour la conservation de la nature- Comité français; Office français de la Biodiversité.- 2017. - 16 p.

[\[cliquer ici\]](#)

La Liste rouge des espèces menacées en France : Mollusques continentaux de France métropolitaine / UICN, Union internationale pour la conservation de la nature- Comité français; Office français de la Biodiversité.- 2021. - 16 p.

[\[cliquer ici\]](#)




La Liste rouge des espèces menacées en France : Papillons de jour de France métropolitaine / UICN, Union internationale pour la conservation de la nature- Comité français; Office français de la Biodiversité.- 2012. - 16 p.

[\[cliquer ici\]](#)



La Liste rouge des espèces menacées en France : Poissons d'eau douce de France métropolitaine / UICN, Union internationale pour la conservation de la nature- Comité français; Office français de la Biodiversité.- 2019. - 16 p.

[\[cliquer ici\]](#)



La Liste rouge des espèces menacées en France : Reptiles et Amphibiens de France métropolitaine / UICN, Union internationale pour la conservation de la nature- Comité français; Office français de la Biodiversité.- 2015. - 12 p.

[\[cliquer ici\]](#)



La Liste rouge des espèces menacées en France : Oiseaux de France métropolitaine / UICN, Union internationale pour la conservation de la nature- Comité français; Office français de la Biodiversité.- 2016. - 32 p.

[\[cliquer ici\]](#)



La carrière SOBACA d'Urrugne (Pyrénées-Atlantiques)
Eric LEGENDRE - M7P64

Localisation et contexte géologique
La carrière SOBACA d'Urrugne se situe à environ 7 km au Sud-Ouest du village, contre l'ancienne A63, entre Saint-Jean-de-Luz et Hendaye (voir la Figure 1).




CS-2 = Flysch carbonifère (Cénomane-Campanien)
Figure 1 : Extrait de la carte géologique au 1:50000 (feuille Espérette - BRGM - 1966) et photo de la carrière (en l'occurrence en janvier 2013) ; d'Alain Charpentier.

La carrière SOBACA d'Urrugne (Pyrénées-Atlantiques) / Legendre, Eric. - [2018]. - 8 p.

[\[cliquer ici\]](#)

COPIL Natura 2000 - Larrun/Xoldokogaina
et Col de Lizarrieta - Diagnostic écologique /
Communauté d'agglomération Pays Basque
- Euskal Hirigune Elkargoa . - 2023. - 34 p.

[\[cliquer ici\]](#)



Oiseaux terrestres et marins dans les
pyrénées atlantiques : changement
climatique, migration et évolution des
populations [document électronique] /
Castège, Iker; Milon, Emilie; Isturitz, Ainhoa;
Astrain, Carlos; Ibarrola, Isabel. - Biarritz :
Environnement et Ressources des Milieux
Marins Aquitains (ERMMA), 2022. - 62 p.

[\[cliquer ici\]](#)

Projet de PLAGEPOMI 2022-2027 : Adour et
cours d'eau côtiers : Document approuvé
par le comité de gestion des poissons
migrateurs en séance du 16 novembre 2021
/ DREAL Aquitaine, 2021. - 157 p.

[\[cliquer ici\]](#)

